

LEGENDE



GÉNÉRALITÉS

-  Périmètre du PACom
-  Territoire urbanisé
-  Territoire largement bâti
-  Bâtiment existant
-  Bâtiment souterrain


AFFECTATIONS

-  Zones à bâtir 15 LAT (hors zone de desserte 15 LAT)
-  Autres zones non à bâtir (16, 17 et 18 LAT)

MESURES DE REDIMENSIONNEMENT

-  Dézoning en zone agricole ou zone agricole protégée 16 LAT
-  Changement d'affectation en zone de verdure 15 LAT

LEGENDE EN LIEN AVEC LA PROCÉDURE DE (DÉ)CADASTRATION DES DP 1014 ET 1028 ET DE LA PARCELLE 309

-  Limite de propriété projetée (selon mise à l'enquête parallèle à celle du PACom)
-  Limite de propriété radiée (selon mise à l'enquête parallèle à celle du PACom)

